

Richtplan des Kantons Schwyz

Vom Regierungsrat mit Beschluss Nr. 461 vom 20. Juni 2023 erlassen.

Vom Kantonsrat am __. __. __ zur Kenntnis genommen.

Vom Bund am __. __. __ genehmigt.



Legende zur Richtplankarte









Ausgangslage Richtplaninhalt Kapitel Verweis auf Richtplankarte

Ausgangslage	Richtplaninhalt	Kapitel	Verweis auf Richtplankarte
		B-3	Wohn-, Misch- und Zentrumszonen
		B-5	Arbeitszonen
		B-6	Zone für öffentliche Bauten und Anlagen
		-	Bauzonen mit speziellen Vorschriften
		B-4	Umstrukturierungs- und Verdichtungsgebiete
		B-5.3	Arbeitszonenbewirtschaftung, Arbeitsplatzgebiete
		B-7	Verkehrsintensive Einrichtung
		B-8	Entwicklungsschwerpunkt Arbeiten
		B-9	Entwicklungsschwerpunkt Bahnhof
		B-6	Tourismus- und Freizeitzone
		B-12	Ortsbildschutz (nationaler Bedeutung)
		B-12	Weltkulturerbestätten
		-	Bauten und Anlagen des Kantons
L. Natur und Landschaft			
Bundesinventare nationaler Bedeutung			
		L-6	Bundesinventar der Landschaften und Naturdenkmäler (BLN-Gebiete)
		L-7	Moorlandschaften
		L-7	Hoch- und Flachmoore
		L-8	Auengebiete
		L-8	Amphibienlaichgebiete / -wanderobjekte
		L-8	Trockenwiesen und -weiden
		L-10	Wildtierkorridore
		L-11	Zugvogelreservate
		L-11	Jagdbanngebiete
Kantonale Natur- und Landschaftsschutzgebiete			
		-	Kantonale Naturschutzgebiete
		-	Kantonale Vertragsobjekte Natur- und Landschaftsschutz
		-	Wasserschutzzonen
Landwirtschaft			
		L-2	Siedlungstrenngürtel
		L-4	Landwirtschaftsgebiet
		L-4	Fruchtfolgefleichen
		L-9	Zentralpark Rigi Mythen





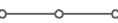



Ausgangslage Richtplaninhalt Kapitel Verweis auf Richtplantext

V. Verkehr






Strassen

		V-2	Nationalstrassen (Anschluss), Ausbau (Vollanschluss / Halbanschluss)
		V-2	Hauptstrassen / Umfahrungen, Ausbau (oberirdisch / unterirdisch)
		V-2	Hauptstrassen in Bau (oberirdisch / unterirdisch)
		V-2	Anschlüsse kommunale Basiserschliessung
		V-2	Abtretung Kantonsstrasse
		V-2	Übernahme Kantonsstrasse








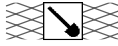

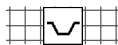

Bahnen

		V-3	Bahnlinien / Bahnhöfe und Bereich S-Bahn-Haltestelle
		V-3	Gleis Ausbau (oberirdisch / unterirdisch)
		V-3	NEAT (oberirdisch / unterirdisch)
		-	Bergbahnen
		V-3	Verladeanlagen Gütertransport Schiene




Weitere

		V-6	Flugfeld / Helikopterlandeplatz
		V-6	Flugfeld: Gebiete mit Lärmbelastung / Hindernisbegrenzung (SIL)
		V-7	Zentrale Bootsstationierung
		V-7	Schiffsentlade- und verladestelle




W. Weitere Raumnutzungen

		W-2	Korridor Übertragungsleitungen (SÜL)
		W-2	Energieanlage
		W-4.2	Windenergie
		W-4	Abbaugelände
		W-4	Untertageabbau
		W-5	Deponiegebiet
		W-7	Störfallbetrieb

Grundwasserschutz

		W-6	Grundwasserschutzzone (genehmigt / provisorisch)
		W-6	Grundwasserschutzareal (genehmigt / provisorisch)
		W-6	Retentionsraum

Hochwasserschutz / Wasserkraft

	W-2	Wasserstollen / Ausgleichsbecken
	W-2.2	Kraftwerkzentralen, Nationales Interesse / Genutzte Gewässerstrecke
	W-2.2	Kraftwerkzentralen, Kantonales Interesse / Genutzte Gewässerstrecke

O. Orientierende Informationen

	Hochspannungsleitungen SBB
	Hochspannungsleitungen ESTI / Unterwerk
	Kantons- und Gemeindegrenze
	Gewässer
	Wald