

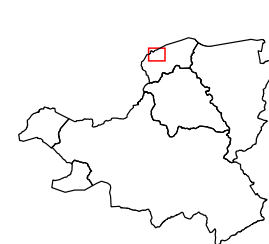
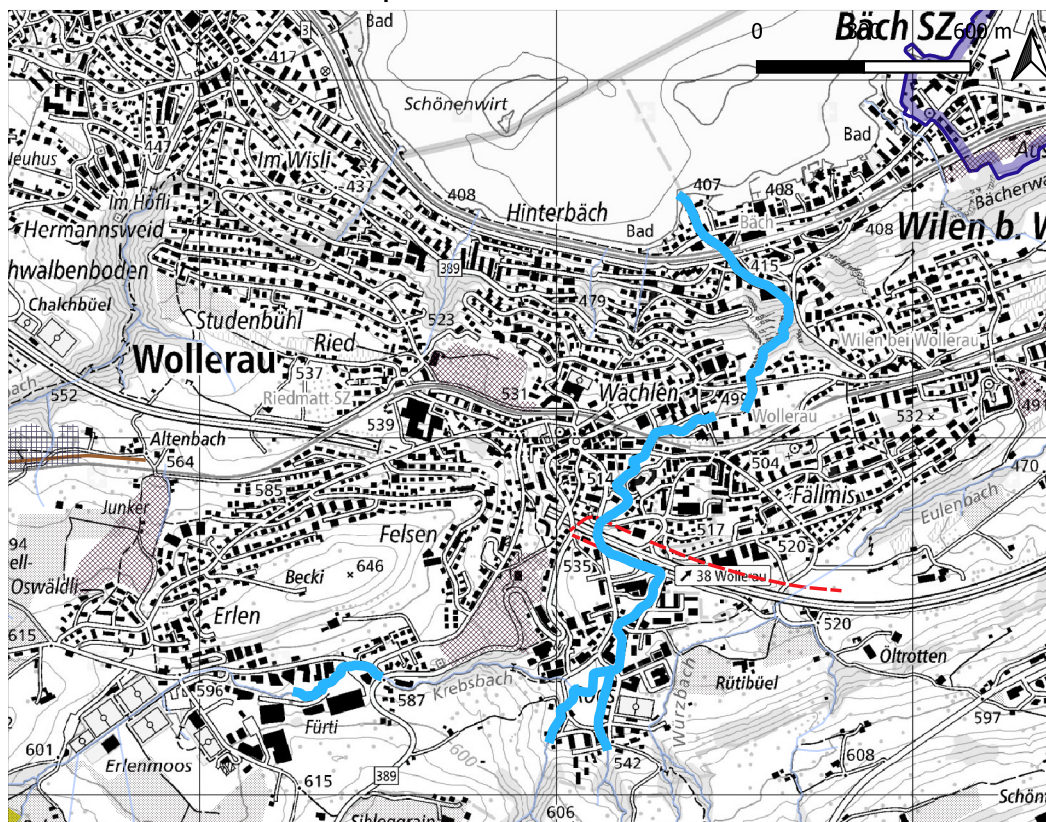
Handlungsbedarf Fließgewässer
Objektblätter Fließgewässer (Juli 2021)








Objektblatt Nr.
 Gewässer

H2
 Krebsbach

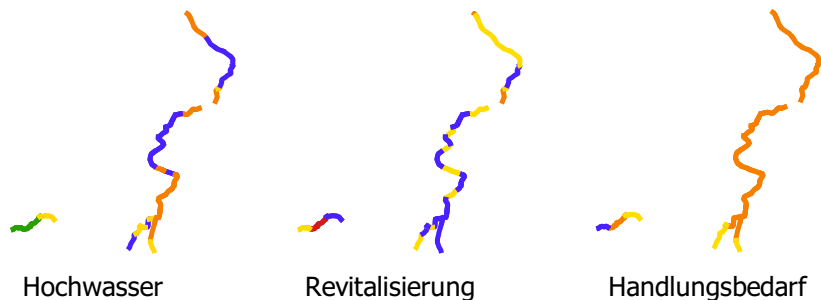
Koordinationsbedarf Stufe Richtplan

Lokalisation



-  Bahnliesen / Gleisusbau
-  Hauptstrasse
-  Deponie
-  Flachmoor
-  Fruchtfolgefliche
-  Grundwasserschutzzone Genehmigt
-  Siedlungsentwicklungsgebiet

Herleitung der Priorität



- Prioritäten**
-  sehr hoch
 -  hoch
 -  mittel
 -  gering
 -  sehr gering

Hochwasser

Revitalisierung

Handlungsbedarf

Objektbeschreibung	
Bezirk	Höfe
Gemeinde	Freienbach, Wollerau
Wuhrkoorporation	-
Länge Gewässer	2500 m
Stand der Planung	- Vorprojekt Hochwasserschutz Krebsbach (2019) - Studie über Art und Umfang zur Sanierung des Geschiebehaushalts am Krebsbach (5. Februar 2020) - Bauprojekt Hochwasserschutz Krebsbach (in Arbeit, 2020-21)
Projekttyp	Hochwasserschutzprojekt
Projekthinweis	- Koordination mit Sanierung Geschiebehaushalt (Art. 43a GSchG) - Koordination mit Sanierung Schwall-Sunk (Art. 39a GSchG) - Koordination mit Sanierung Fischwanderung (Art. 8/9 BGF) - Koordination mit Ablösung ehehaften Wasserrechte (BGE 145 I 138) - Koordination mit Retentionsraum Erlenmoss (raumplanerische Massnahme)
Planungsfrist	2020-2024
Umsetzungsfrist	2025-2029

Richtplaneintrag	
Koordinationsstand	Festsetzung
Koordinationshinweis	- Bauzonen - Hauptstrasse
Bemerkung	-