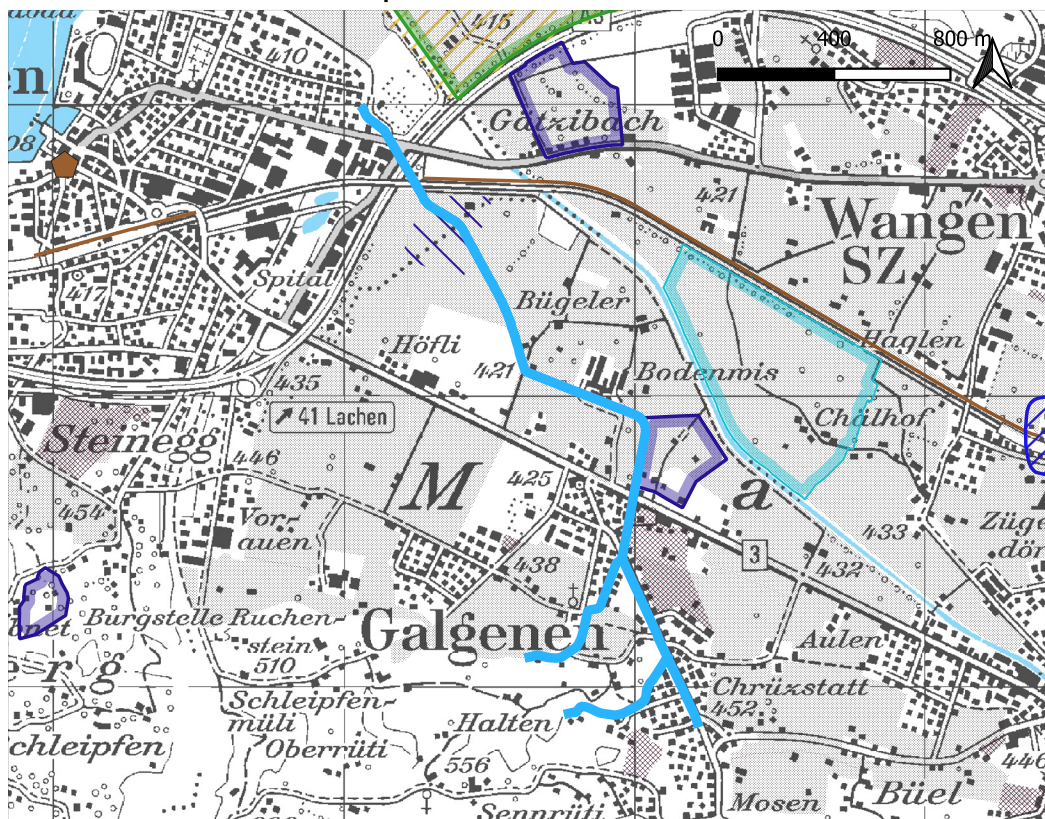


Handlungsbedarf Fließgewässer
 Objektblätter Fließgewässer (Dezember 2020)

Objektblatt Nr. **M6**
 Gewässer **Mosenbach/Visibach**

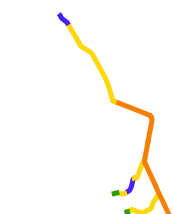
Koordinationsbedarf Stufe Richtplan

Lokalisation

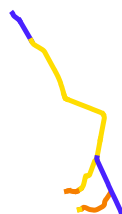


- Bahnlinsen / Gleisusbau
- Ortsbildschutz
- Entwicklungsschwerpunkt Bahnhof
- Fruchtfolgefleche
- Grundwasserschutzareal Genehmigt
- Grundwasserschutzzone Genehmigt
- Kantonales Naturschutzgebiet
- Retentionsraum
- Siedlungsentwicklungsgebiet

Herleitung der Priorität



Hochwasser



Revitalisierung



Handlungsbedarf

- Prioritäten**
- sehr hoch
 - hoch
 - mittel
 - gering
 - sehr gering

Objektbeschreibung	
Bezirk	March
Gemeinde	Lachen, Galgenen
Wuhrkooperation	Mosenbach
Länge Gewässer	3600 m
Stand der Planung	- Studie über Art und Umfang zur Sanierung des Geschiebehaltungs am Spreitenbach und Mosenbach (in Arbeit, 2020-21)
Projekttyp	offen
Projekthinweis	- Koordination mit Sanierung Geschiebehaltungs (Art. 43a GSchG) - Koordination mit Massnahmenplanung am Spreitenbach (Unterlauf)
Planungsfrist	offen
Umsetzungsfrist	offen

Richtplaneintrag	
Koordinationsstand	Vororientierung
Koordinationshinweis	<ul style="list-style-type: none"> - Bauzonen - Landschaftstyp: Meliorationsgeprägte-Agrarlandschaft - Siedlungsentwicklungsgebiet - Fruchtfolgefläche - GrundwasserSchutzzoneGenehmigt: Baumgarten - Retentionsraum - Gleisausbau
Bemerkung	-