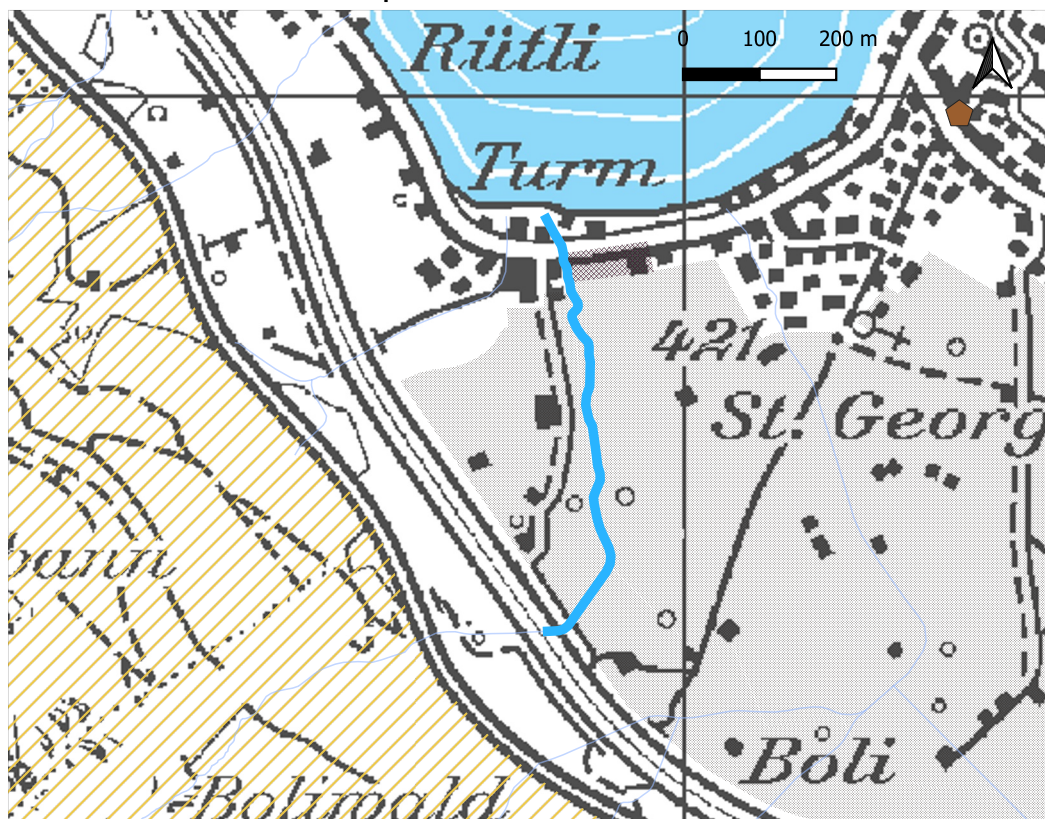






**Handlungsbedarf Fließgewässer**  
**Objektblätter Fließgewässer (Dezember 2020)**

Objektblatt Nr. **S20**  
 Gewässer **Trehbach**

**Koordinationsbedarf Stufe Richtplan**

**Lokalisation**



-  Ortsbildschutz
-  BLN-Gebiet
-  Fruchfolgefläche
-  Siedlungsentwicklungsgebiet

**Herleitung der Priorität**



- Priorität**
-  sehr hoch
  -  hoch
  -  mittel
  -  gering
  -  sehr gering

Hochwasser

Revitalisierung

Handlungsbedarf

Objektbeschreibung	
<b>Bezirk</b>	Schwyz
<b>Gemeinde</b>	Arth
<b>Wuhrkooperation</b>	Rigi-Nordlehne
<b>Länge Gewässer</b>	600 m
<b>Stand der Planung</b>	-
<b>Projekttyp</b>	Revitalisierungsprojekt
<b>Projekthinweis</b>	- Koordination mit Sanierung Geschiebehaushalt (Art. 43a GSchG) - Sanierungspflichtiger Geschiebesammler im Eigentum des Bundesamts für Strassen (ASTRA) - Koordination mit Seeufergestaltung Arth
<b>Planungsfrist</b>	2030-2034
<b>Umsetzungsfrist</b>	offen

<b>Richtplaneintrag</b>	
<b>Koordinationsstand</b>	Vororientierung
<b>Koordinationshinweis</b>	<ul style="list-style-type: none"><li>- Bauzonen</li><li>- Landschaftstyp: Seelandschaft</li><li>- Siedlungsentwicklungsgebiet</li><li>- Fruchtfolgefläche</li></ul>
<b>Bemerkung</b>	-